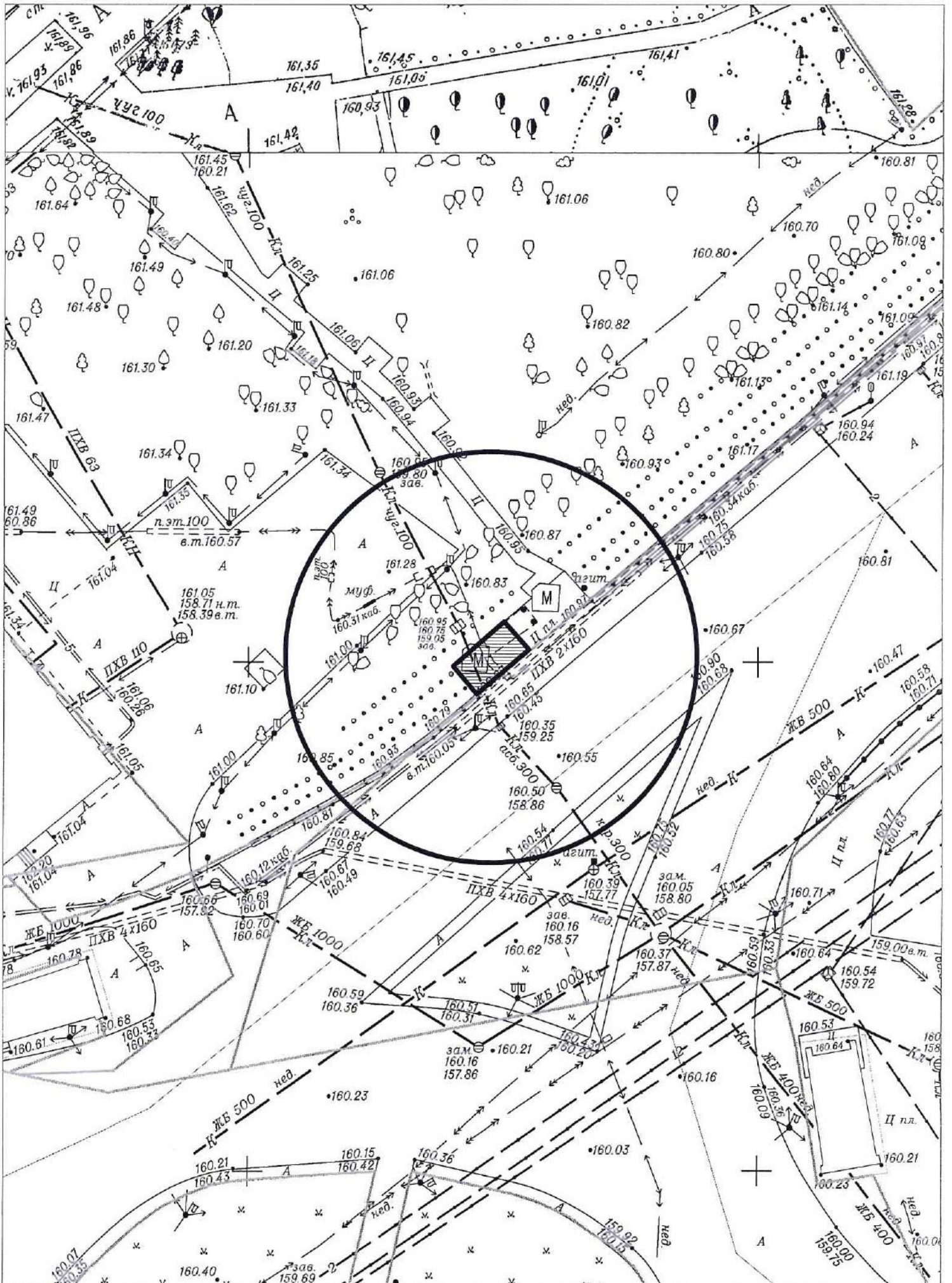


Информация о последствиях самовольного размещения нестационарных объектов

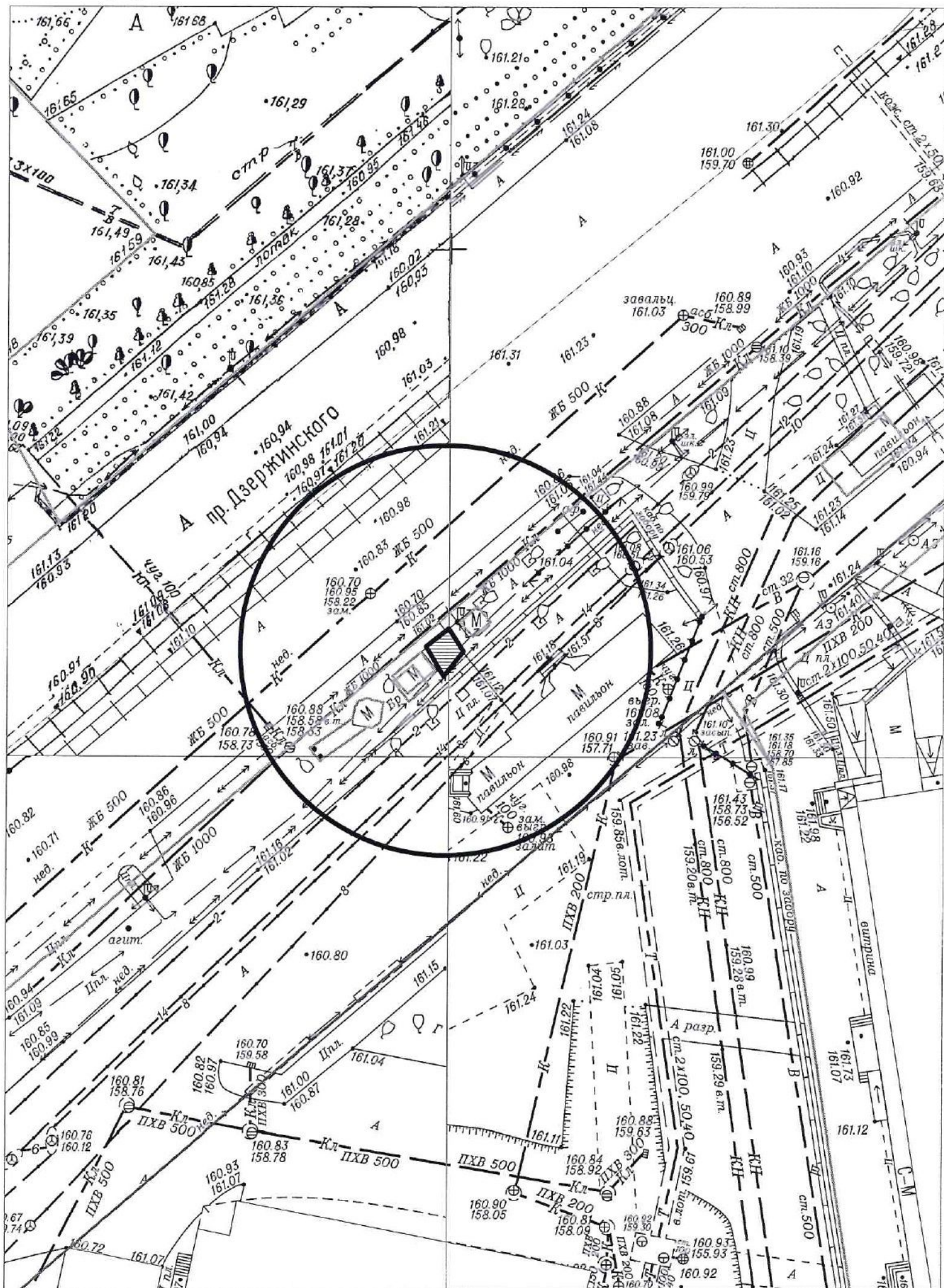
По результатам заседания комиссии по вопросам демонтажа самовольных нестационарных объектов на территории города Новосибирска от 08.09.2021 № 181 принято решение о демонтаже самовольных нестационарных объектов в пределах территорий, представленных на картах – схемах.

В соответствии с действующим Положением о нестационарных объектах на территории города Новосибирска, утвержденным решением Совета депутатов города Новосибирска от 29.04.2015 № 1336 (в редакции от 30.06.2021) (далее – Положение) в случае выявления повторного размещения самовольного нестационарного объекта в течение календарного года в пределах территории в радиусе 20 м от ранее демонтированного нестационарного объекта, указанной в карте-схеме территории, также в случае перемещения самовольного нестационарного объекта в пределах территории планируемого демонтажа и (или) если внешний вид его, в том числе размер, изменен, администрацией района (округом по районам) города Новосибирска (далее – администрация района (округ по районам)) составляется акт о выявлении самовольного нестационарного объекта (далее – акт о выявлении). На основании такого акта о выявлении департамент строительства и архитектуры мэрии города Новосибирска, администрации районов (округ по районам) обеспечивают повторный демонтаж самовольного нестационарного объекта без совершения действий, предусмотренных пунктами 6.6 – 6.8 Положения.

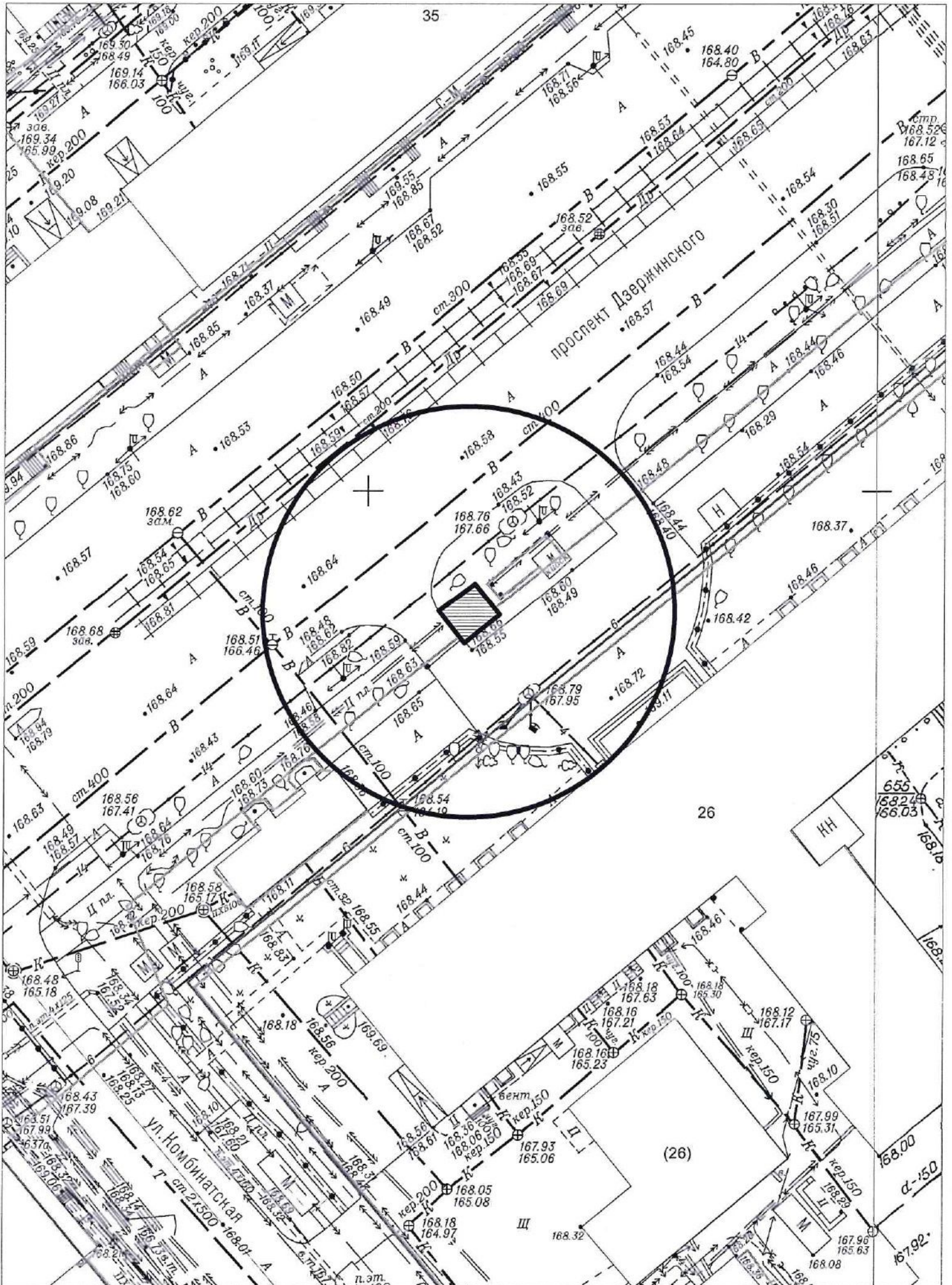
Карта схема территории № 1113
по адресному ориентиру ул. Гоголя 179
на топографическом плане М1:500



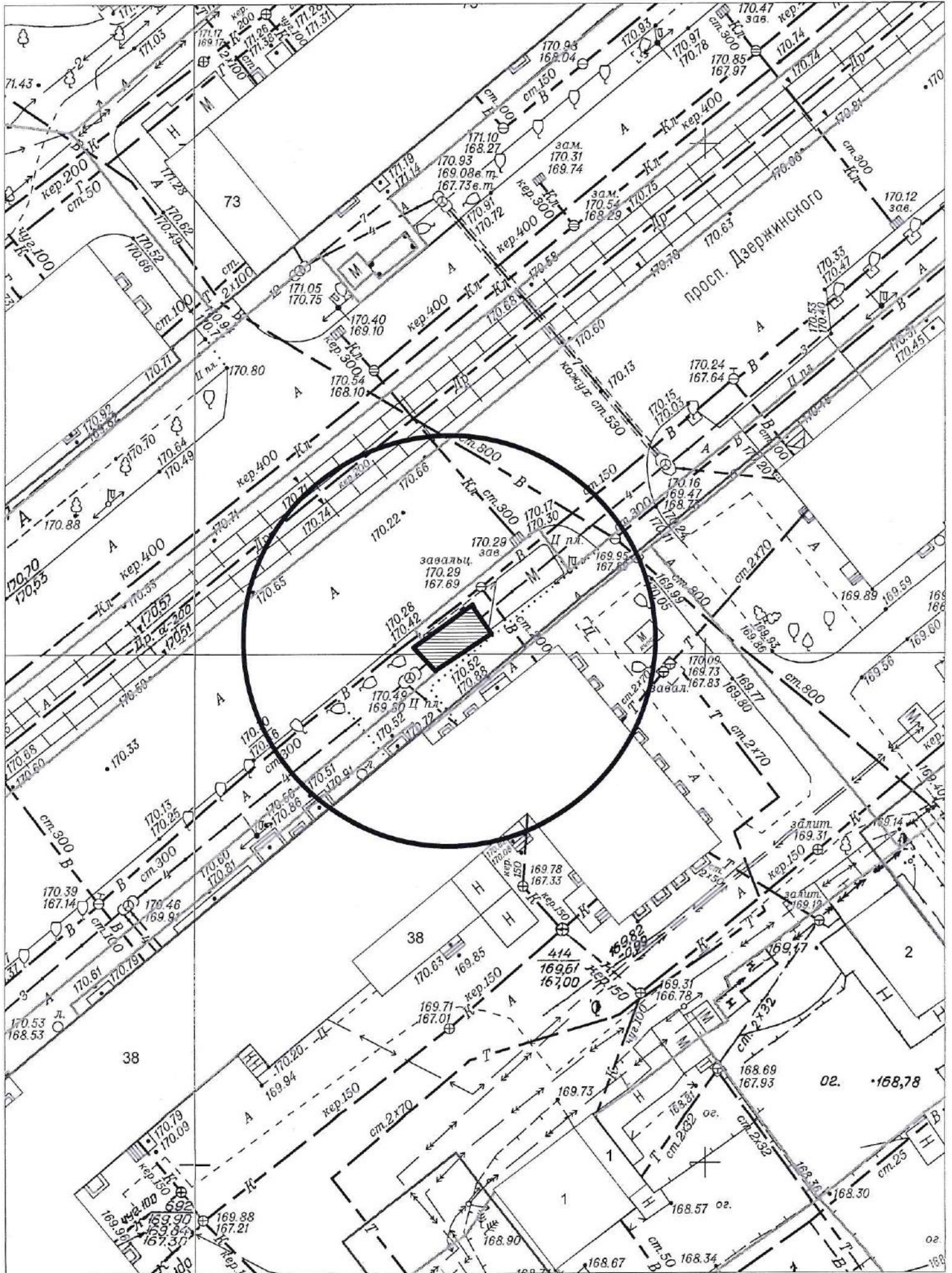
Карта схема территории № 1114
по адресному ориентиру ул. Гоголя 180а
на топографическом плане М1:500



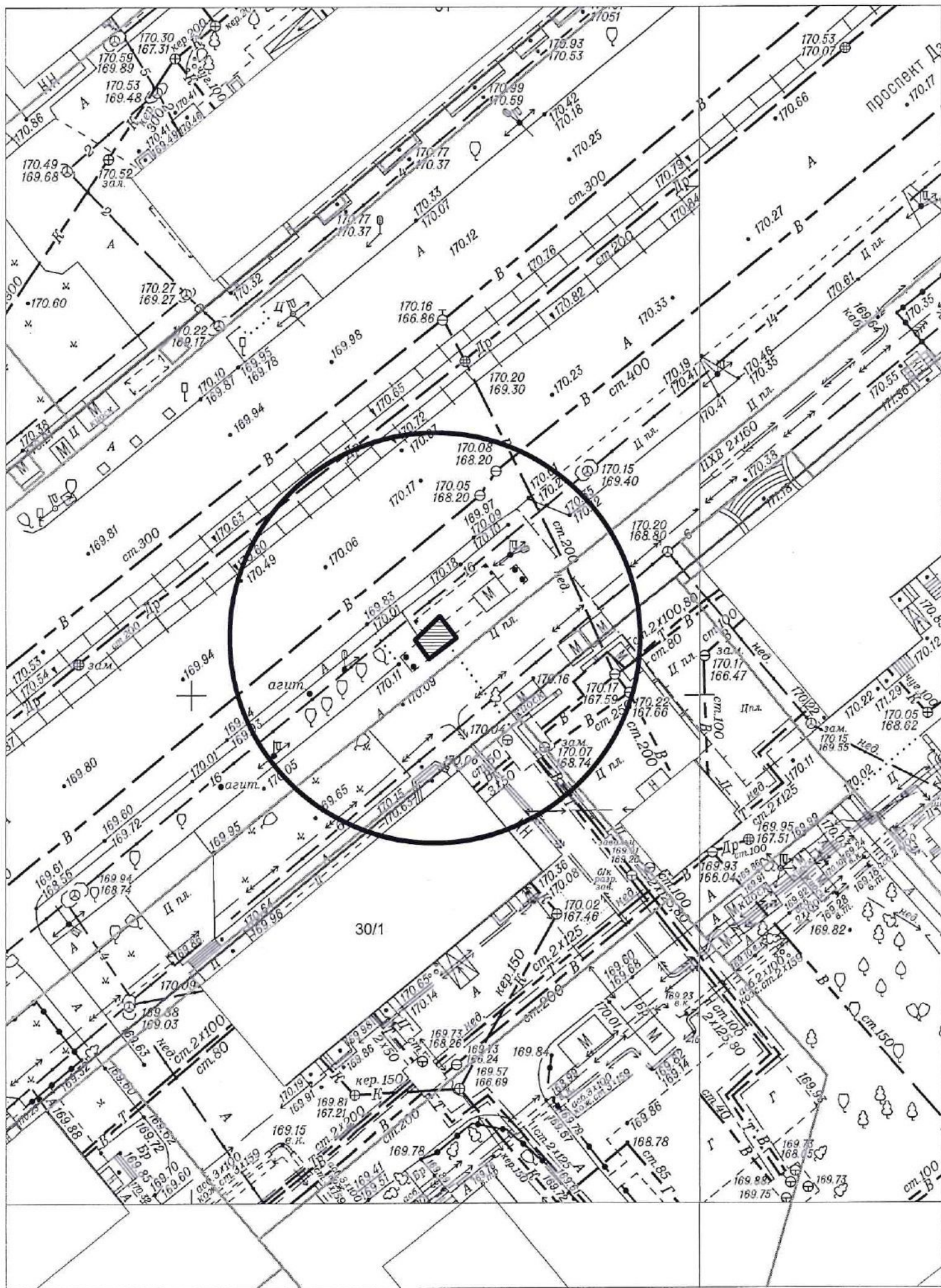
Карта схема территории № 1115
по адресному ориентиру пр. Дзержинского 26
на топографическом плане М1:500



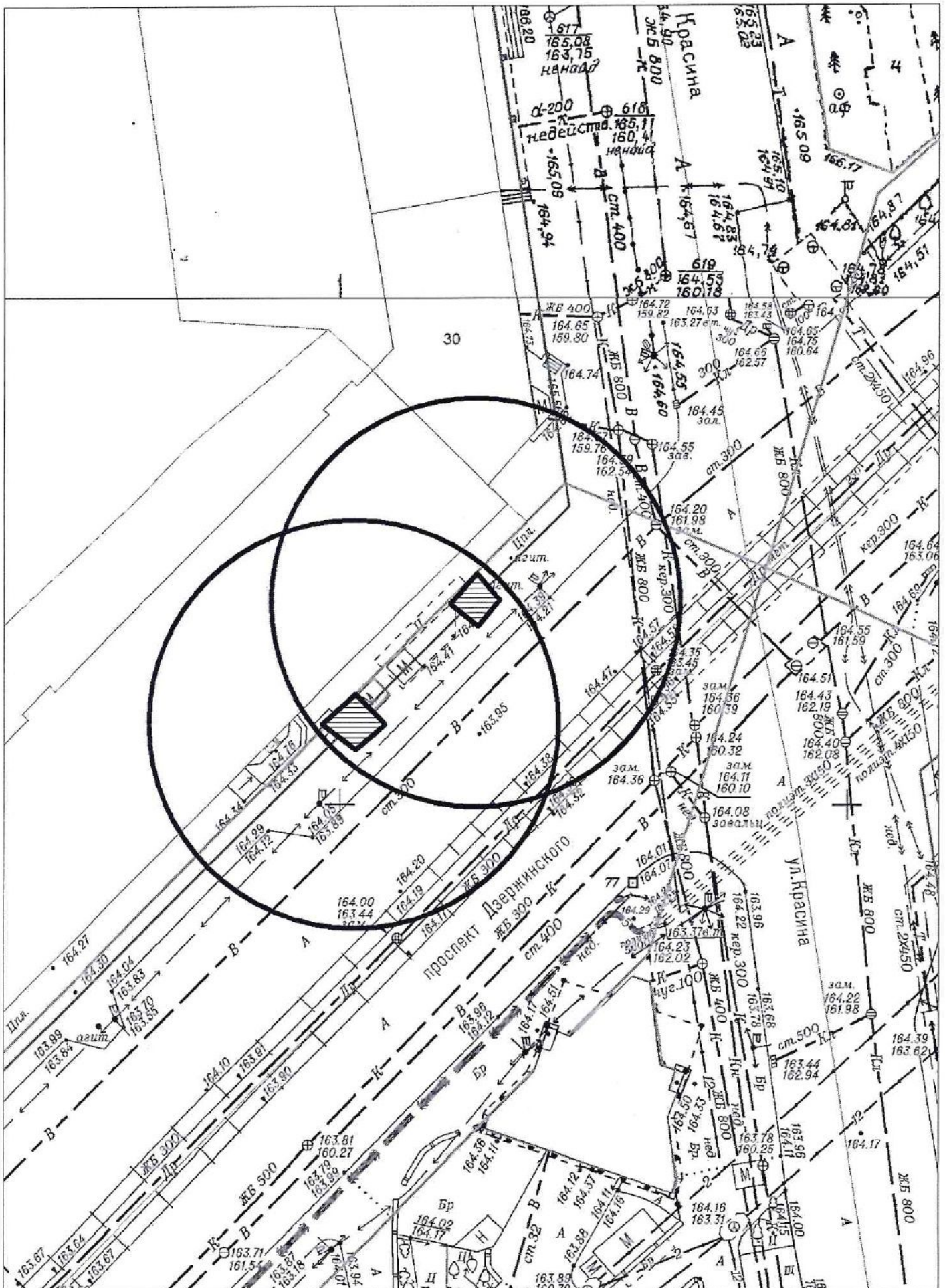
Карта схема территории № 1116
по адресному ориентиру пр. Дзержинского 38
на топографическом плане М1:500



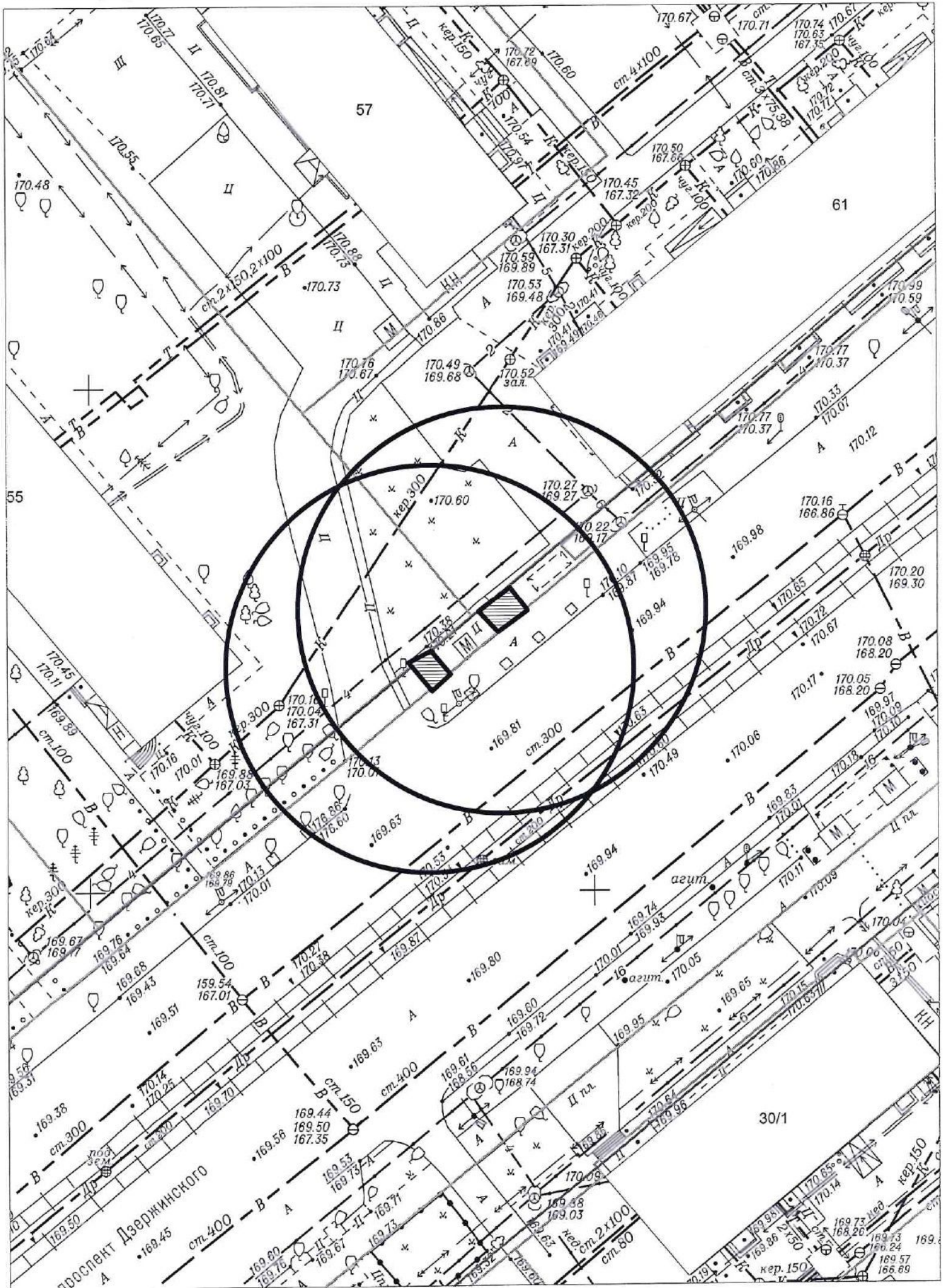
Карта схема территории № 1117
 по адресному ориентиру пр. Дзержинского 30/1
 на топографическом плане М1:500



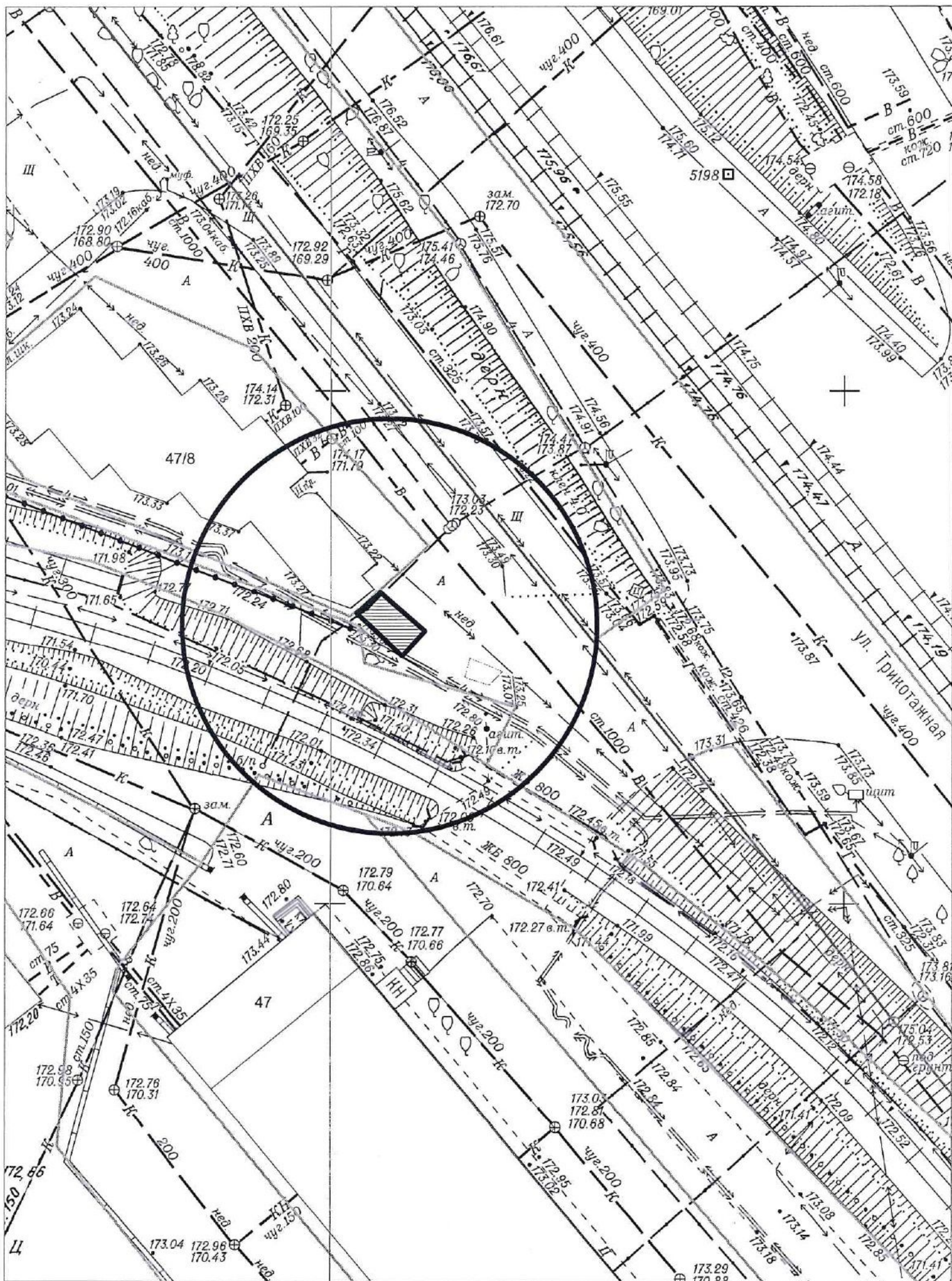
Карта схема территории № 1118
по адресному ориентиру пр. Дзержинского 1/4
на топографическом плане М1:500



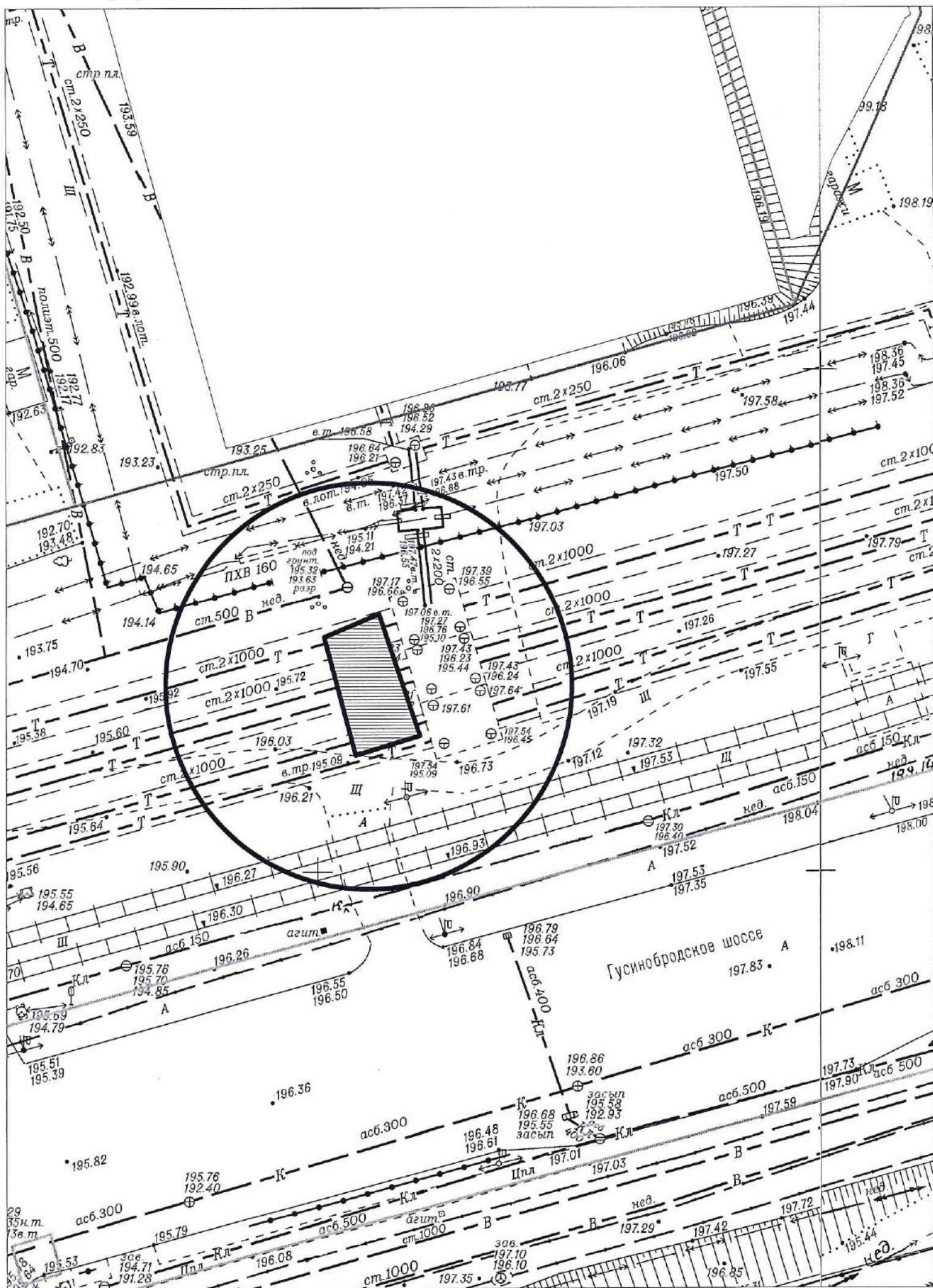
Карта схема территории № 1119
по адресному ориентиру пр. Дзержинского 61
на топографическом плане М1:500



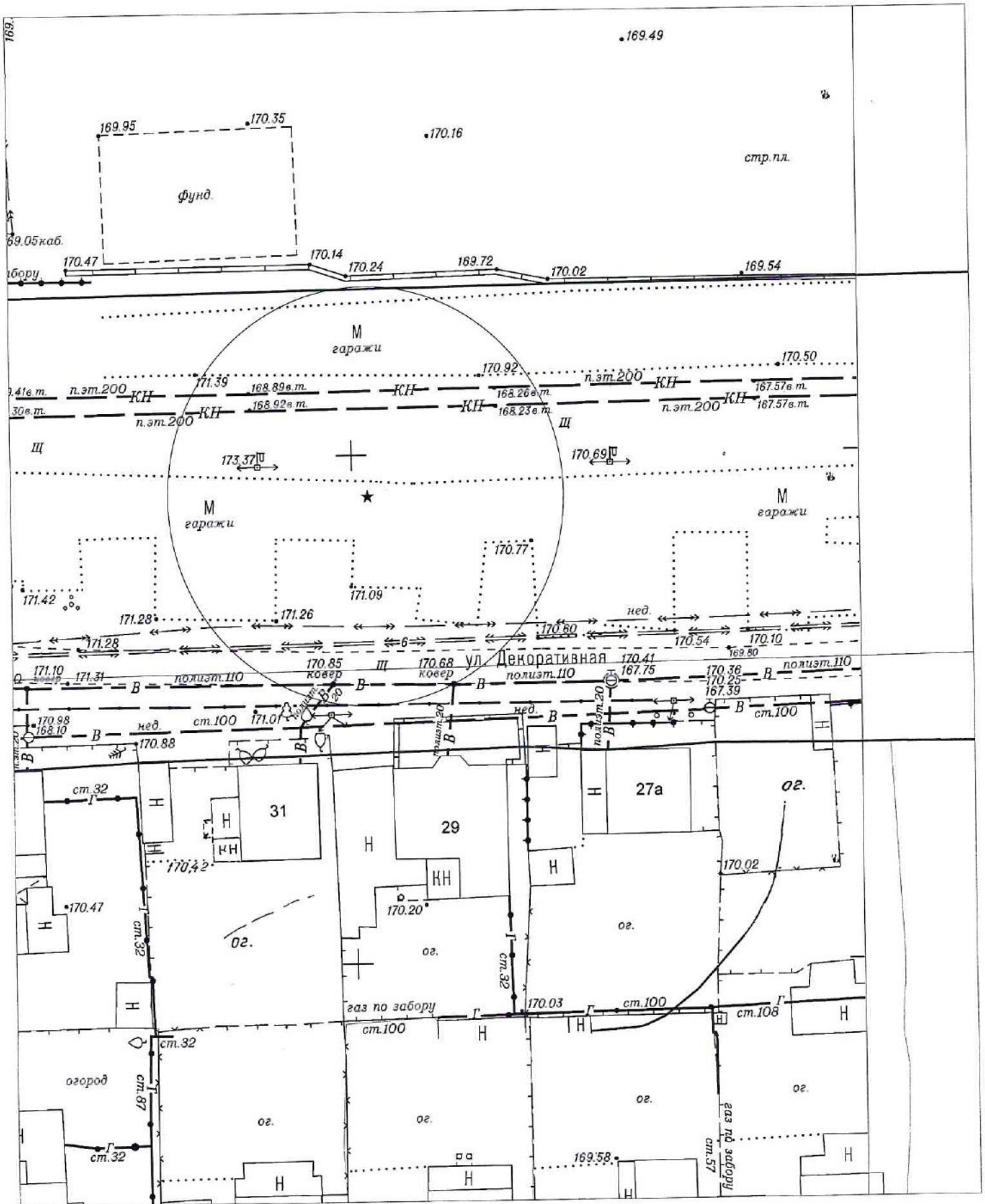
Карта схема территории № 1121
по адресному ориентиру ул. Трикотажная 47/8
на топографическом плане М1:500



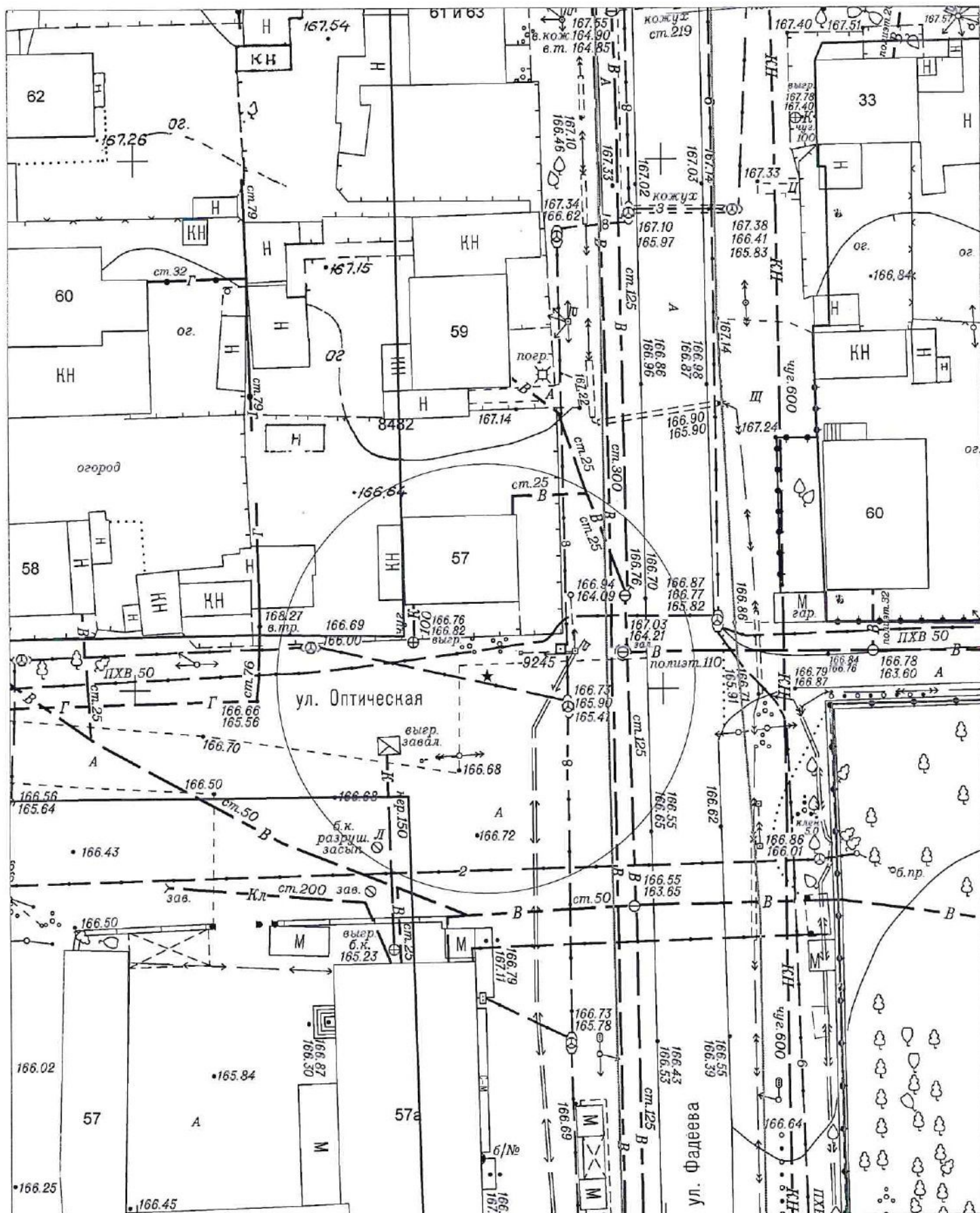
Карта схема территории № 1122
по адресному ориентиру Гусинобродское шоссе 31/2
на топографическом плане М1:500



Карта-схема территории № 1124
 по адресному ориентиру: г. Новосибирск, ул. Декоративная, (29)
 на топографическом плане
 М 1:500



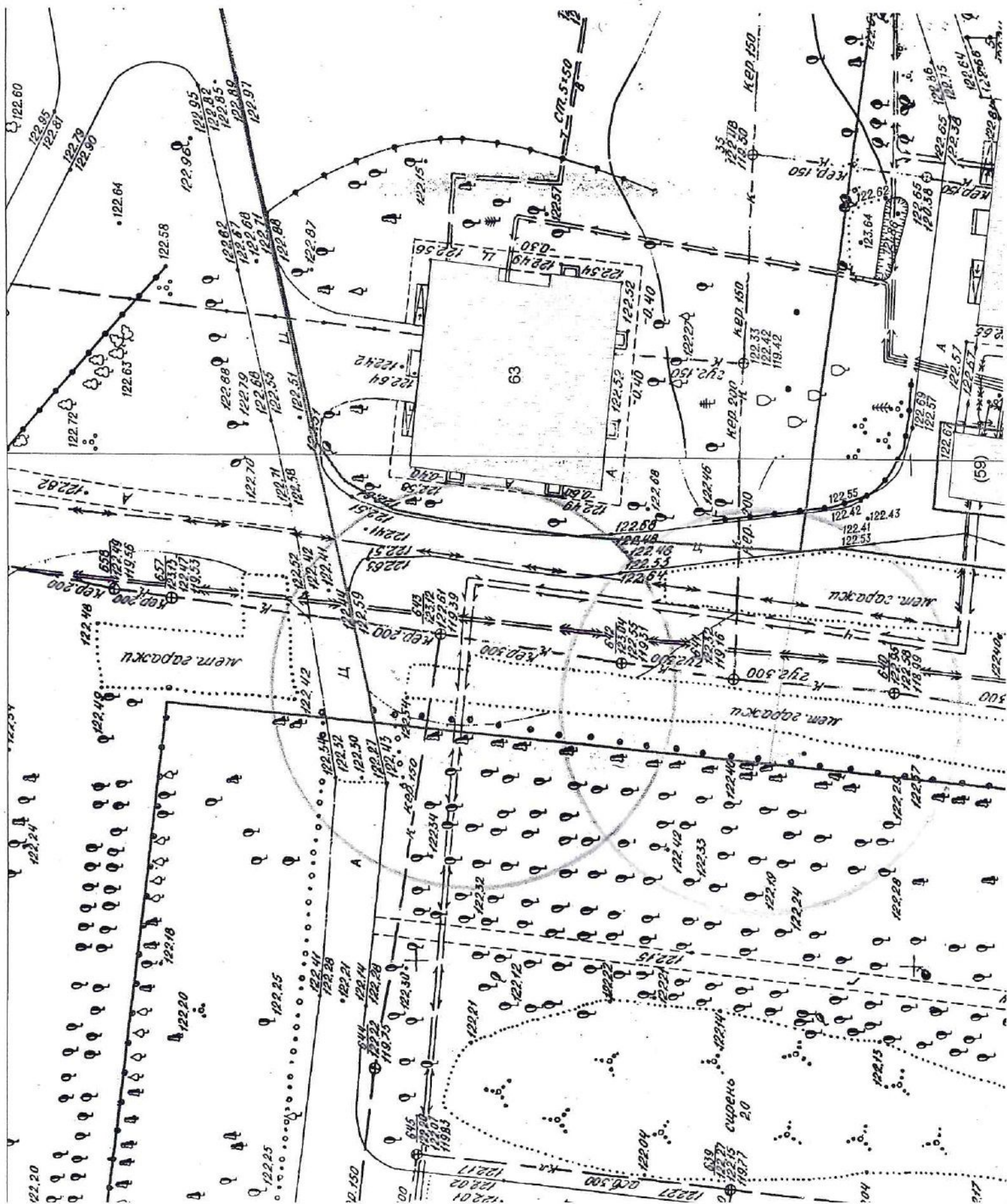
Карта-схема территории № 1125
 по адресному ориентиру: г. Новосибирск, ул. Фадеева, (57)
 на топографическом плане
 М 1:500



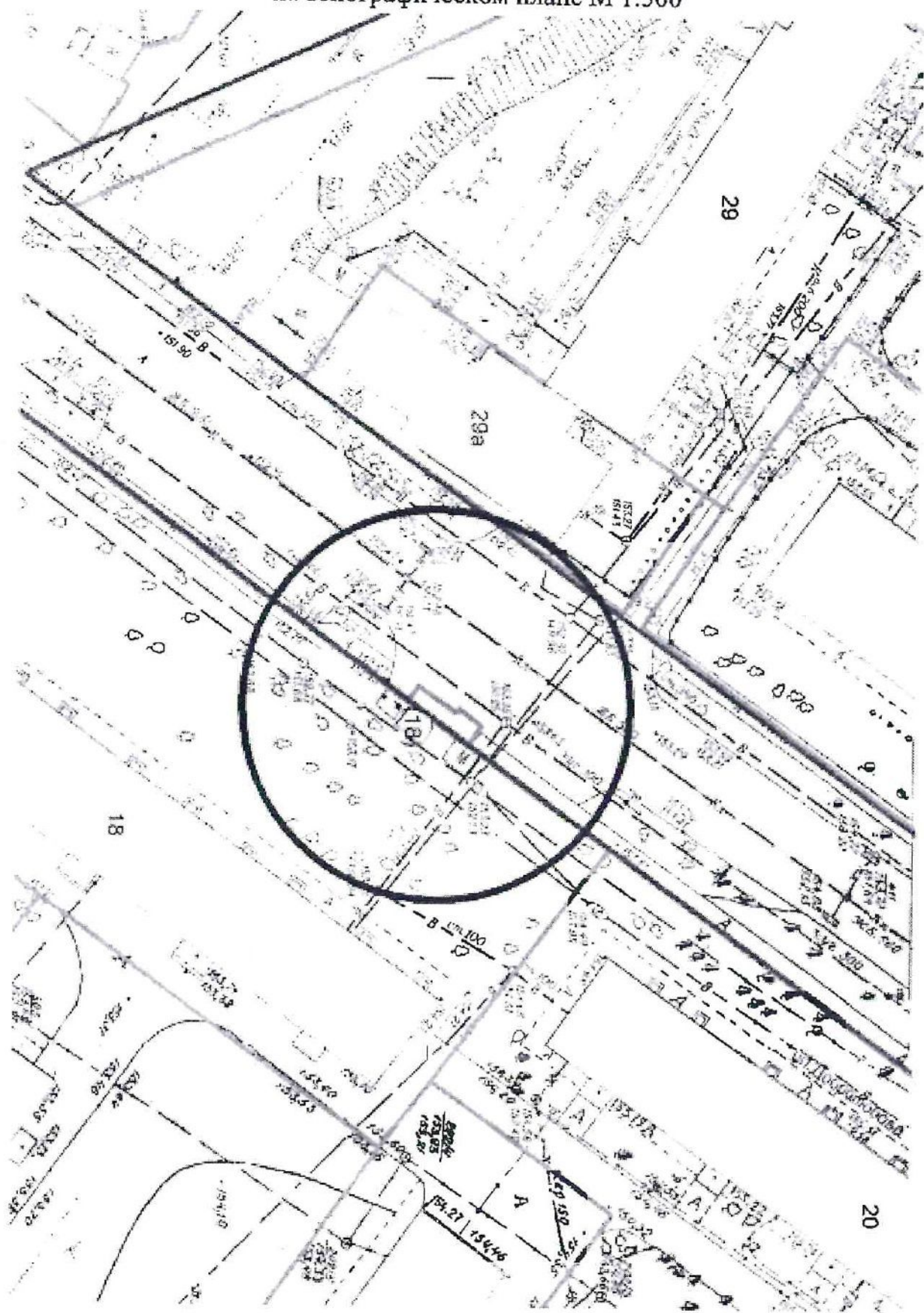
Карта – схема территории № 1126

по адресному ориентиру: ул. Зорге, (39)

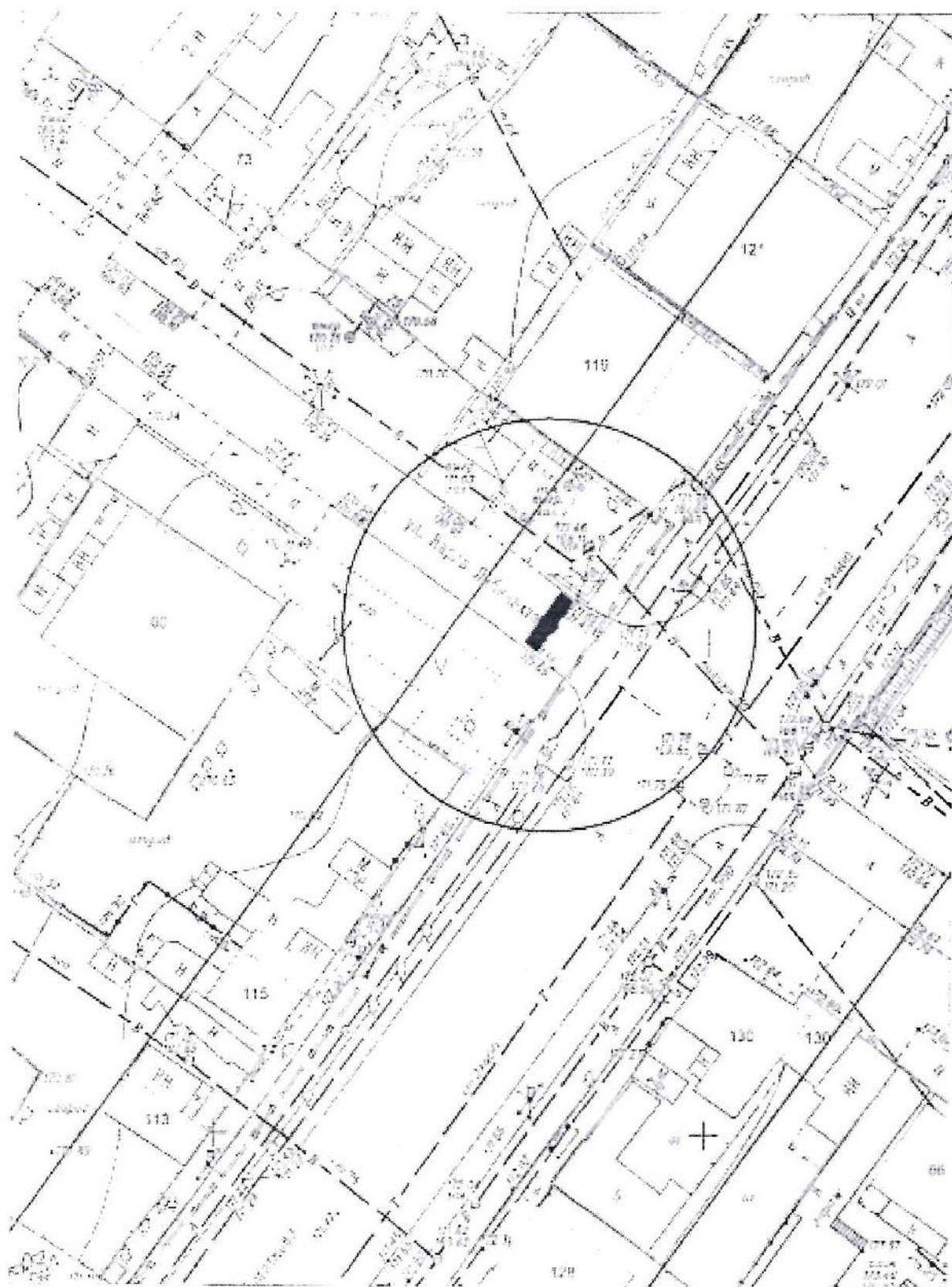
на топографическом плане М 1:500



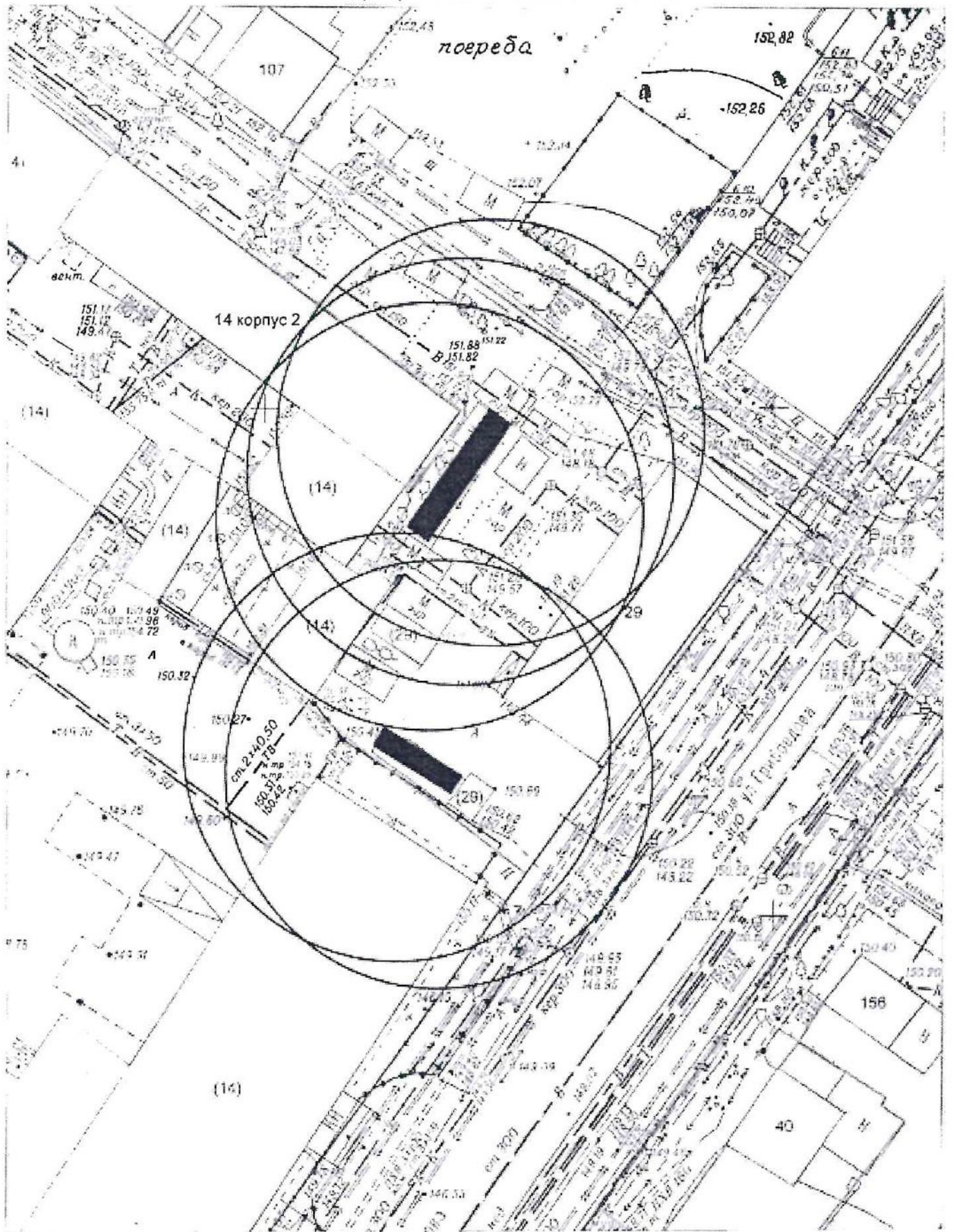
Карта - схема территории № 1127
по адресному ориентиру улица ул. Добролюбова
на топографическом плане М 1:500



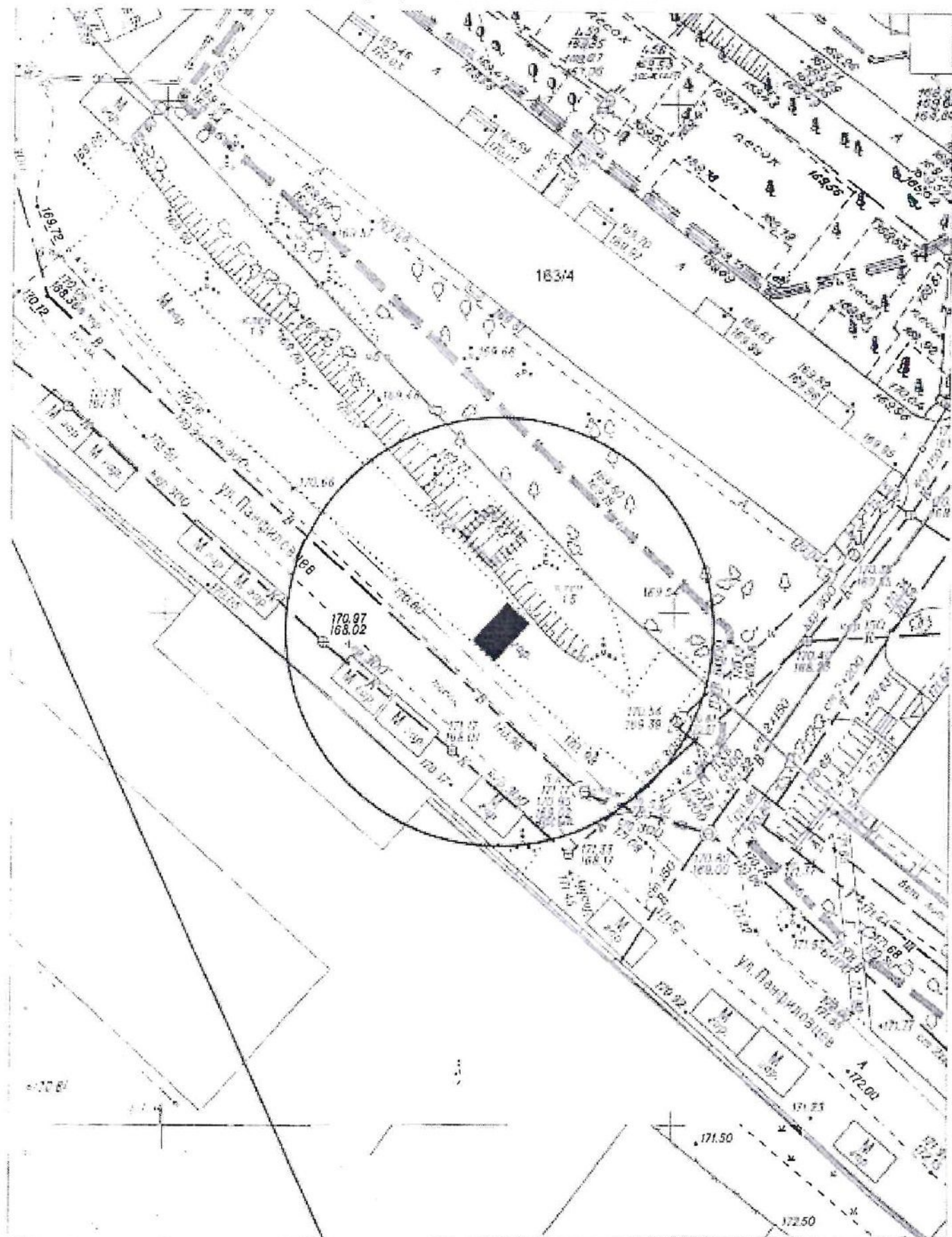
Карта-схема территории № 1128
По адресному ориентиру улица Карла Либкнехта, (60)
На топографическом плане М 1:500



Карта-схема территории № 1129
по адресному ориентиру улица Грибоедова, (29)
на топографическом плане М 1:500



Карта-схема территории № 1130
по адресному ориентиру улица Б. Богаткова, (163/4)
на топографическом плане М 1:500



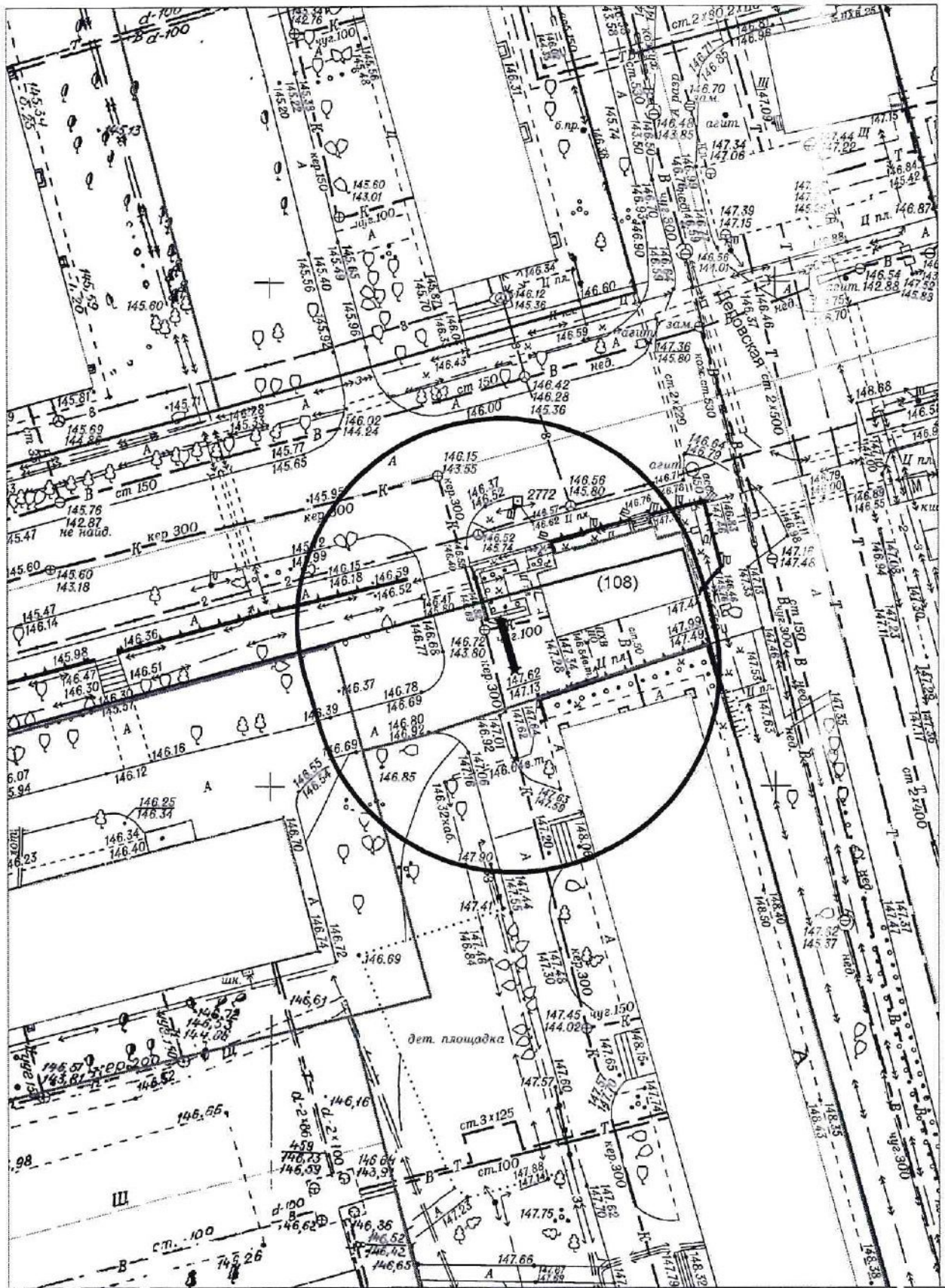
Карта-схема территории № 1131
по адресному ориентиру: г. Новосибирск, ул. Ветлужская, (15)
на топографическом плане М 1:500



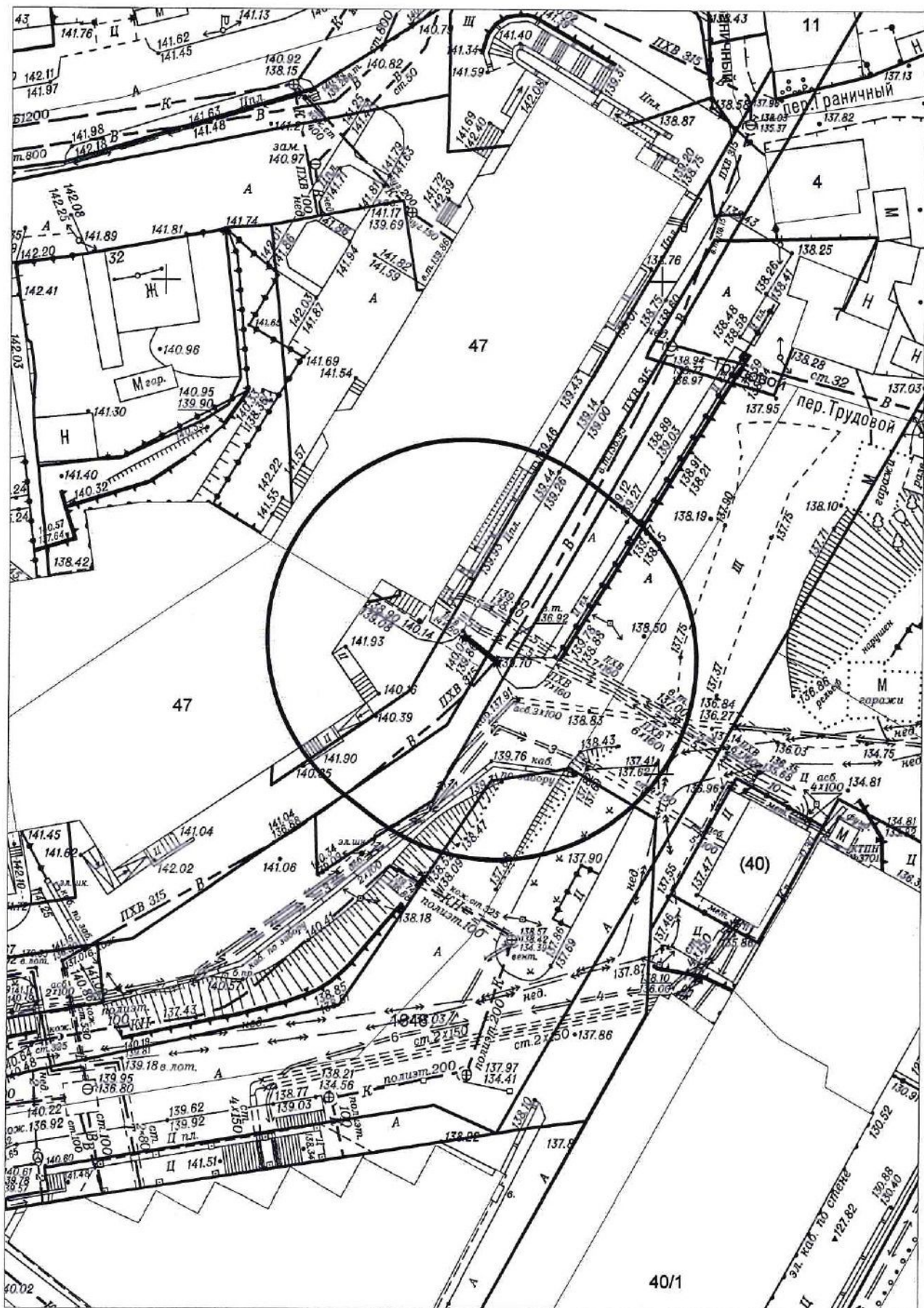
Карта - схема № 1132
с адресным ориентиром: ул. Залесского, (5)
на топографическом плане М 1:500



Карта - схема № 1133
с адресным ориентиром: ул. Кропоткина, (106)
на топографическом плане М 1:500



Карта - схема № 1134
с адресным ориентиром: ул. Орджоникидзе, (47)
на топографическом плане М 1:500



Карта - схема № 1135
с адресным ориентиром: ул. Понтонная, (22)
на топографическом плане М 1:500

